

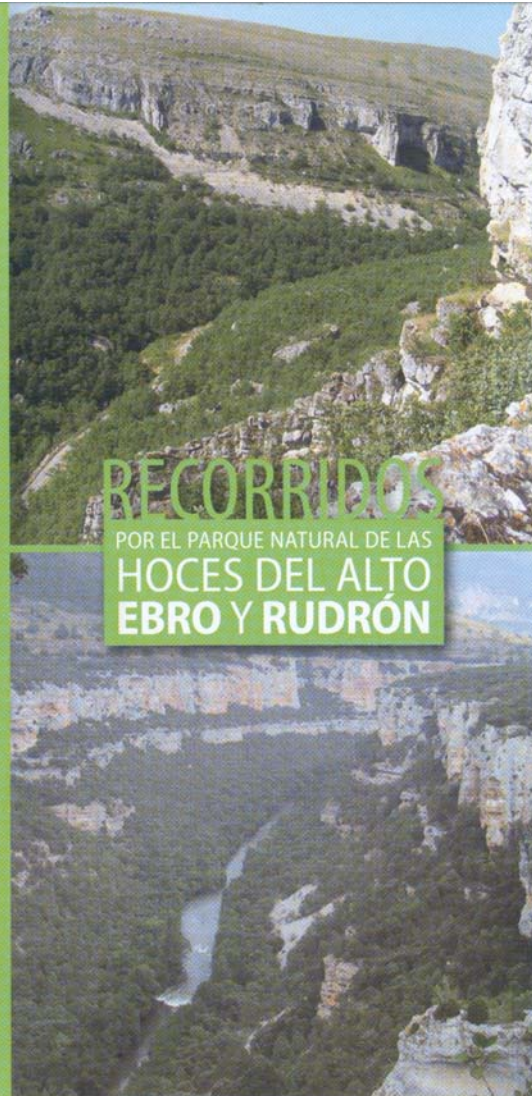


parque natural
Hoces del Alto Ebro
y Rudrón

red de
**Espacios
Naturales**
de Castilla y León



Junta de
Castilla y León



RECORRIDOS
POR EL PARQUE NATURAL DE LAS
**HOCES DEL ALTO
EBRO Y RUDRÓN**

Hoz del Ebro desde
el Mirador de
Cortiguera.



**Junta de
Castilla y León**

Edita: Junta de Castilla y León

Textos: Junta de Castilla y León

Fotografía: Raquel Serna
José Miguel Saldaña
Fernando García
Monika Ojeda

Maquetación: Ib Comunicación

Depósito legal: BU 32-2015

04 **EL MEDIO NATURAL**
La riqueza de un paisaje único

EBRO

10 **LOS ALTOS**
12 **VALLE DE ZAMANZAS**
VALLE DE MANZANEDO
VALLE DE VALDEBEZANA
14 **LA HOYA DE HUIDOBRO**
16 **ORBANEJA DEL CASTILLO**
VALDELATEJA
PESQUERA DE EBRO

18 **ICONOGRAFÍA**

RUDRÓN

20 **EL ALTO RUDRÓN**
22 **EL BAJO RUDRÓN**
24 **SAN FELICES-VALDELATEJA**

26 **PATRIMONIO CULTURAL**
a la altura del Natural


34 **SERVICIOS/DATOS ÚTILES**

ÍNDICE

EL MEDIO NATURAL

La riqueza de un paisaje único

EL PARQUE NATURAL de Hoces del Alto Ebro y Rudrón se sitúa en una zona de transición entre los climas con humedad estival del norte y los secos en verano del sur, lo que unido a su espectacular relieve excavado por estos dos ríos que le dan nombre, confiere al espacio unas características muy singulares desde todos los puntos de vista. El paisajístico quizás sea uno de sus valores más evidentes, pero lo son tanto o más su extraordinaria biodiversidad de hábitats y especies de fauna y flora y su riquísimo patrimonio histórico y cultural.




➤ Cascada en Orbaneja del Castillo.

La parte suroccidental, surcada por el Rudrón, se caracteriza por su relieve en páramos, cuestas y fondos de valle mientras que la del Ebro, al noreste, entra ya en territorios de estructuras geomorfológicas más complejas.

La red de senderos del parque, toda ella sobre antiguos caminos carreteros, pretende enseñar al visitante la belleza de este territorio. Precisamente su asentamiento sobre caminos antiguos hace que

➤ Desfiladero de los Tornos.





EL MEDIO NATURAL

7

sea por un lado cómoda de andar y por otro de grandes contrastes, discurriendo tan pronto por el fondo del valle como remontando la ladera hasta los páramos para luego volver a bajar. La belleza de estos parajes, con su vegetación, su flora, su fauna, sus manantiales, surgencias, cuevas o cascadas de toba, vista desde los senderos es verdaderamente sorprendente. Como lo son también sus pueblos, que hoy casi despoblados acogen joyas históricas y culturales prehistóricas (dólmenes y necrópolis), románicas (iglesias, ermitas) y palacios blasonados, además de fuentes o simples chozos. Su importancia histórica y cultural es pareja a la natural.

Una constante en el territorio es la presencia de **aves rapaces** visibles casi desde cualquier punto y en cualquier momento. Buitres, águilas reales, alimoches, halcones peregrinos, surcan sus cielos. Pero también son frecuentes las aves esteparias como el aguilucho pálido y el aguilucho cenizo.

Bosques de **encinas, robles, hayas o pinos**, escarpes rocosos, cortados o riberas acompañarán al caminante en su recorrido.

Aunque la red de senderos está debidamente señalizada, los *tracks* correspondientes a cada uno pueden descargarse con los dispositivos adecuados desde el código QR.




📍 Cascada de las Pisas en Tubilla del Agua

📍 Quejigo sobre rocas en Valdelateja.



El Ebro, a su paso por Tudanca.



📍 Cueva los tres Horas, en Ahedo de Butrón, desde donde se puede contemplar Tudanca y el Valle de Manzanedo al fondo.

LOS ALTOS

Los llamados Altos de Valdivielso están atravesados por el GR-85 "Ruta de los sentidos", desde Tudanca a Dodro, pasando por Ahedo de Butrón.

La red de sendas del Parque completa este recorrido con una alternativa que une Tubilleja, Quintanilla Colina y Porquera con Ahedo de Butrón, partiendo del GR-99 "Camino Natural del Ebro" y llegando al GR-85.

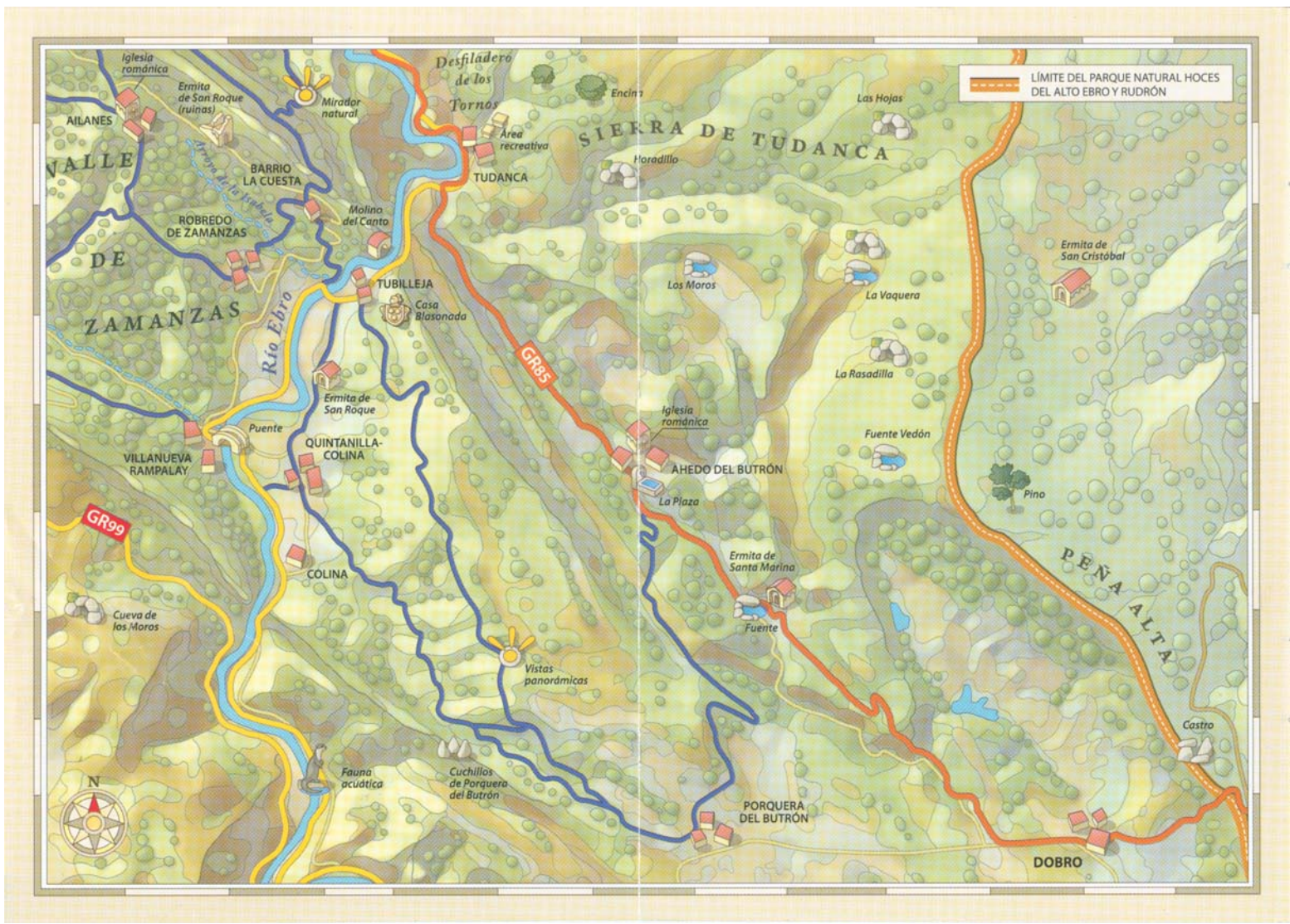
Se recomienda hacer la ruta circular que une Porquera con Tubilleja y Quintanilla-Colina de forma que el tramo que une Porquera con Tubilleja se haga precisamente en esta dirección por la espectacularidad de las vistas: el Valle de Zamanzas con sus cortados, las canales de la Sierra de Albuerca y la Sierra de Cielma al fondo. La vuelta por el fondo del valle nos permitirá atravesar interesantes bosques de roble y haya.


DESPLIEGA PARA VER EL MAPA ➔



📍 Pared rocosa junto a Quintanilla Colina.







EBRO

Mirador del Vallejo, en Vallejo de Manzanedo.

VALLES DE ZAMANZAS, MANZANEDO Y VALDEBEZANA

Este conjunto de valle tiene dos zonas claramente diferenciadas separadas por una alineación montañosa, la que une las Sierras de Munilla, de Albuera y Valdemer. Únicamente existen tres pasos naturales: el desfiladero del Castillo de Arriba que une por carretera el precioso pueblo de San Miguel de Cornezuelo con Arriba, el desfiladero de los Tornos que excavado por el Ebro y a través de Tudanca alcanza el Valle de Zamanzas por el sur, y el desfiladero de las Palancas, angosto paso en el que río y camino comparten espacio y por el que únicamente es posible transitar a pie en épocas en las que el arroyo de las Pisas no va crecido.

También se puede cruzar la Sierra de Albuera remontándola desde Vallejo de Manzanedo por el portillo de Caballos, angosto camino de carro empedrado y excavado en la roca, que tras descender a la canal del Albuera vuelve a remontar para bajar a Barrio la Cuesta.

Existen varios lugares en los que las vistas panorámicas son verdaderamente imponentes. Además del mirador de Vallejo en la carretera de acceso al pueblo, tenemos Peña Nava en la Sierra del Albuera y el Castillo de Arriba, con excep-

EBRO VALDEBEZANA-MANZANEDO-ZAMANZAS

13


cionales vistas entre otras del Valle de Zamanzas desde el Este, y el Portillo y el Portillo, que alcanzan los Páramos de Orbaneja del Castillo y Turzo desde Báscones de Zamanzas y Gallejones respectivamente, que se asoman al Valle de Zamanzas desde el Oeste.

De dificultad media, solo entrañan cierto riesgo el Portillo de Caballos. No obstante y dadas las distancias a recorrer, es recomendable salir con tiempo e ir bien pertrechados de víveres, comida y bebida, así como ropa y calzado adecuados.



DESPLIEGA PARA VER EL MAPA





Minas de cobre abandonadas en Huidobro.

LA HOYA DE HUIDOBRO

Los senderos de este sector recorren la combe de Huidobro, una de las estructuras geomorfológicas más interesantes del Parque considerada como Punto de Interés Geológico. La erosión fluvial de la estructura anticlinal (plegamiento) ha ido produciendo un vaciado de los estratos más recientes dando lugar a una combe en la que las crestas calizas, antiguo techo del pliegue, constituyen un cerco casi perfecto del valle, únicamente interrumpido al norte por el angosto desfiladero

de Los Horcajos que desagua en el río Turriente afluente del Ebro. Este vaciado deja al descubierto en el fondo del valle materiales arenosos y areniscos que contribuyen a favorecer la biodiversidad del conjunto.

El discurrir de los senderos nos llevará a atravesar quejigares, rebollares, hayedos y pastizales, particularmente bonitos en otoño, a avistar rapaces, a oír a los corzos ladrar, a ver antiguas minas de cobre y a visitar cuatro conjuntos ur-

DESPLIEGA PARA VER EL MAPA

EBRO HOYA DE HUIDOBRO

banos de gran interés histórico, artístico y cultural con interesantes iglesias románicas, palacios y casas blasonadas

El recorrido circular desde cualquiera de los pueblos de esta ruta es de unos 20 km (unas 6 horas) por lo que aunque es una ruta sencilla, se recomienda tomarla con tiempo e ir bien pertrechados de víveres, comida y bebida, así como ropa y calzado adecuados.

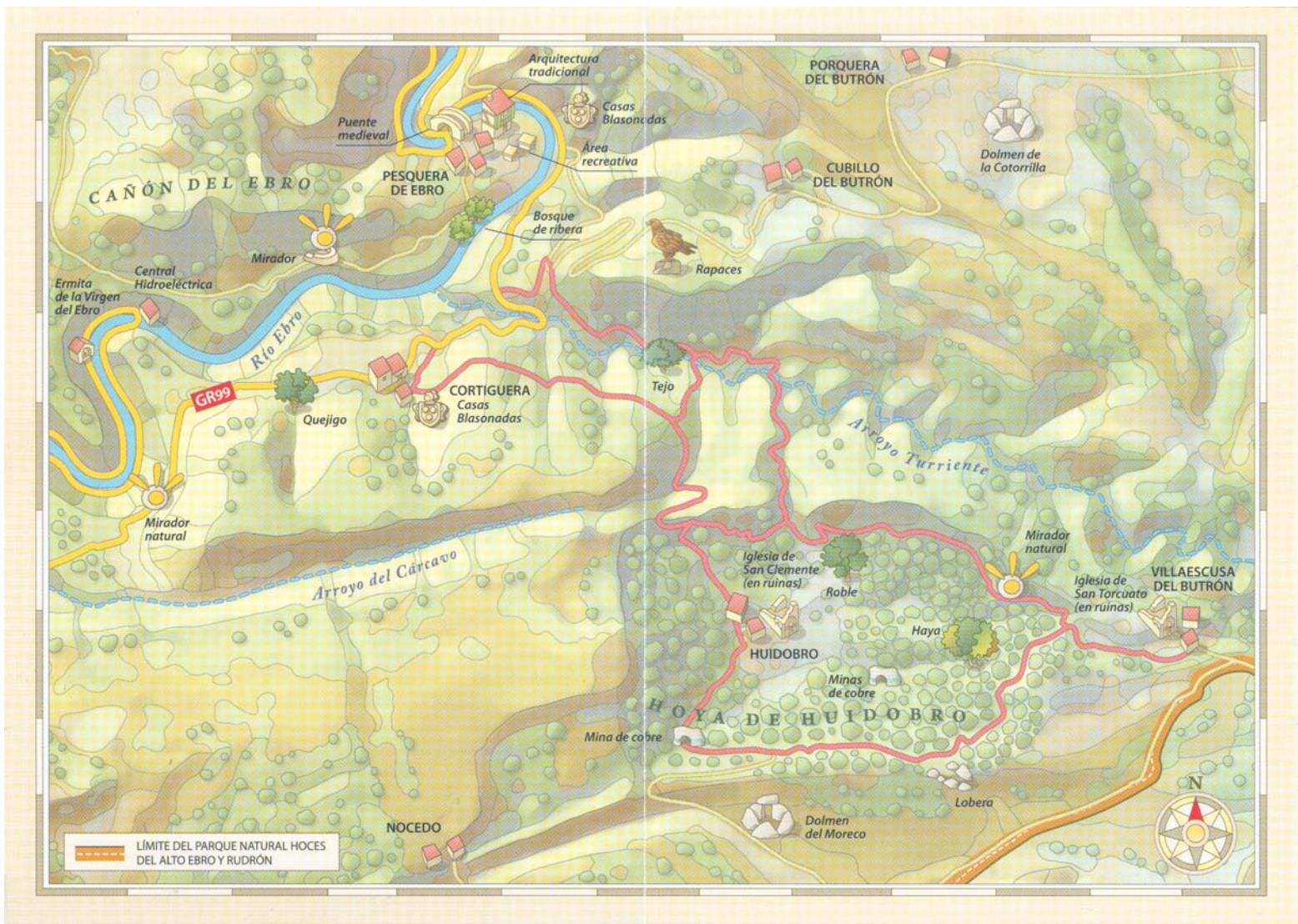



Iglesia de San Clemente, en Huidobro.

HOYA DE HUIDOBRO

Velocidad media: 3 a 3,5 km/hora
Dificultad: **media**







Los "camellos" de Orbaneja del Castillo.

ORBANEJA DEL CASTILLO / VALDELATEJA / PESQUERA DE EBRO

Orbaneja del Castillo y Pesquera de Ebro están unidas por dos rutas alternativas del GR-99 "Camino Natural del Ebro". La alternativa norte va por el páramo de Orbaneja a través de Turzo, mientras que la alternativa sur une las dos localidades por el Ebro pasando por Escalada, Quintanilla Escalada y Valdelateja.

Sin embargo existe otra alternativa para alcanzar Escalada y Quintanilla Escalada a través de los Páramos de la Lora que en absoluto desmerece de las dos anteriores, ofreciendo una visión diferente de gran calidad paisajística con unas vistas panorámicas impresionan-

tes sobre el Ebro y sus cañones, además de varios puntos de interés como parapetos de la Guerra Civil justo antes de iniciar el descenso hacia Quintanilla-Escalada, o un espectacular mirador natural y la fuente y corral "de Ralí" sobre Escalada, actualmente invadido por la vegetación por falta de uso pero que en tiempos no muy lejanos sirvió para guardar el ganado que pastaba en primavera las partes altas más frescas. Y todo ello con los habituales contrastes en la zona. Hayedos, bosques mixtos de quejigo y encina y encinares en monte bajo más o me-

DESPLIEGA PARA VER EL MAPA →

nos claros alternando con pastizales leñosos es la vegetación que encontraremos en el camino. Eso sí, supone un esfuerzo adicional y exige mayor forma física ya que si entre Orbaneja del Castillo y Quintanilla Escalada hay 6,5 km más o menos llanos por el GR-99, si nos decidimos por la Lora la distancia se incrementa a 7,2 km e incluye salvar desniveles notables de entre 250 y 300 m.

Además, en Valdelateja, se puede subir a la Ermita de las Santas Céntola y Elena, breve y agradable camino de 1 km de longitud que tras atravesar el pueblo abandonado de Siero, antigua ubicación del actual Valdelateja, alcanza una interesante Ermita visigótica del siglo VII desde la que se divisa además del valle del Rudrón y el mal llamado meandro abandonado de Valdelateja.

LAS HOCES DEL EBRO ENTRE ORBANEJA DEL CASTILLO Y PESQUERA DE EBRO





ICONOGRAFÍA



Cascada



Encina



Quejigo



Roble



Haya



Pino



Eremitorio



Cueva



Fuente



Iglesia románica en ruinas



Pueblo



Corral y fuente del Rali



Iglesia románica



Parapetos de la Guerra Civil



Molino



Minas de Cobre



Mirador Natural



Mirador



Arquitectura tradicional



Dolmen



Fauna acuática



Rapaces



Puente



Ermita



Casas Blasonadas



Castro



Colmenar



Chozo



Majada



Pozo Azul



Pozos de petróleo

ICONOGRAFÍA



➤ Senda de La Rad a Moradillo del Castillo.

EL ALTO RUDRÓN

El Alto Rudrón es una de las zonas más desconocidas del Parque, entre otras cosas porque este tramo del Rudrón no es accesible por carretera, pudiendo solo recorrerse a pie.

La red de sendas de este sector se apoya en la que recorre el Rudrón desde Barrio Panizares hasta Moradillo del Castillo, separándose de él en una serie de recorridos alternativos que, al alcanzar las zonas altas, proporcionan perspectiva y paisajes de una calidad visual extraordinaria.

Mención especial merece la ruta circular que, desde Moradillo del

Castillo atravesando el Rudrón y bordeando varias cascadas de toba, alcanza La Rad, cruzando una zona con abundantes chozos de pastores, o las vistas del Rudrón desde la senda que une el Molino conocido como "de Rasgabragas" con el pueblo abandonado de Ceniceros.

De cierta dificultad solo hay que mencionar el paso de la Fuentona en el Rudrón.

El avistamiento de rapaces rupícolas es, además del paisajístico, uno de los alicientes de estas sendas.

DESPLIEGA PARA VER EL MAPA ➔

RUDRÓN EL ALTO RUDRÓN



➤ Barrio Panizares, en la ruta del Alto Rudrón.



➤ Casetas de pastores La Rad.



SENDEROS DEL ALTO RUDRÓN

Velocidad media: 3 a 3,5 km/hora

Dificultad: **media**





EL BAJO RUDRÓN

Este sector incluye el tramo de río comprendido entre la desembocadura del arroyo San Antón en el Rudrón hasta la confluencia de Ebro y Rudrón y los páramos aledaños.

Se diferencia del tramo alto del río en que las hoces, aunque profundas, son de mayor anchura, permitiendo que la carretera que une los pueblos discurra por el fondo del valle.

Esta red de sendas une por el río y por el Páramo las localidades de

Bañuelos del Rudrón, Tablada del Rudrón, Covanera, Sedano y San Felices del Rudrón. Como en el resto del parque, el trazado sobre antiguos caminos permite apreciar sus valores desde muy distintos puntos de vista y perspectivas, desde el río y desde las alturas del páramo, desde el detalle de sus bosques, de su flora y su fauna, hasta sus paisajes a vista de pájaro.

● Senda de Bañuelos a Tablada del Rudrón, con acceso a Tubilla del Agua.

DESPLIEGA PARA VER EL MAPA ➔

RUDRÓN BAJO RUDRÓN

Uno de los lugares más singulares de este sector, el Pozo Azul de Covanera, junto al mismo pueblo, es una surgencia de origen kárstico que descarga agua del anticlinal de Huidobro y que da entrada a la cavidad sumergida más extensa de España (la segunda de Europa) con 11 km explorados sin alcanzar to-

avía el final de la sima.

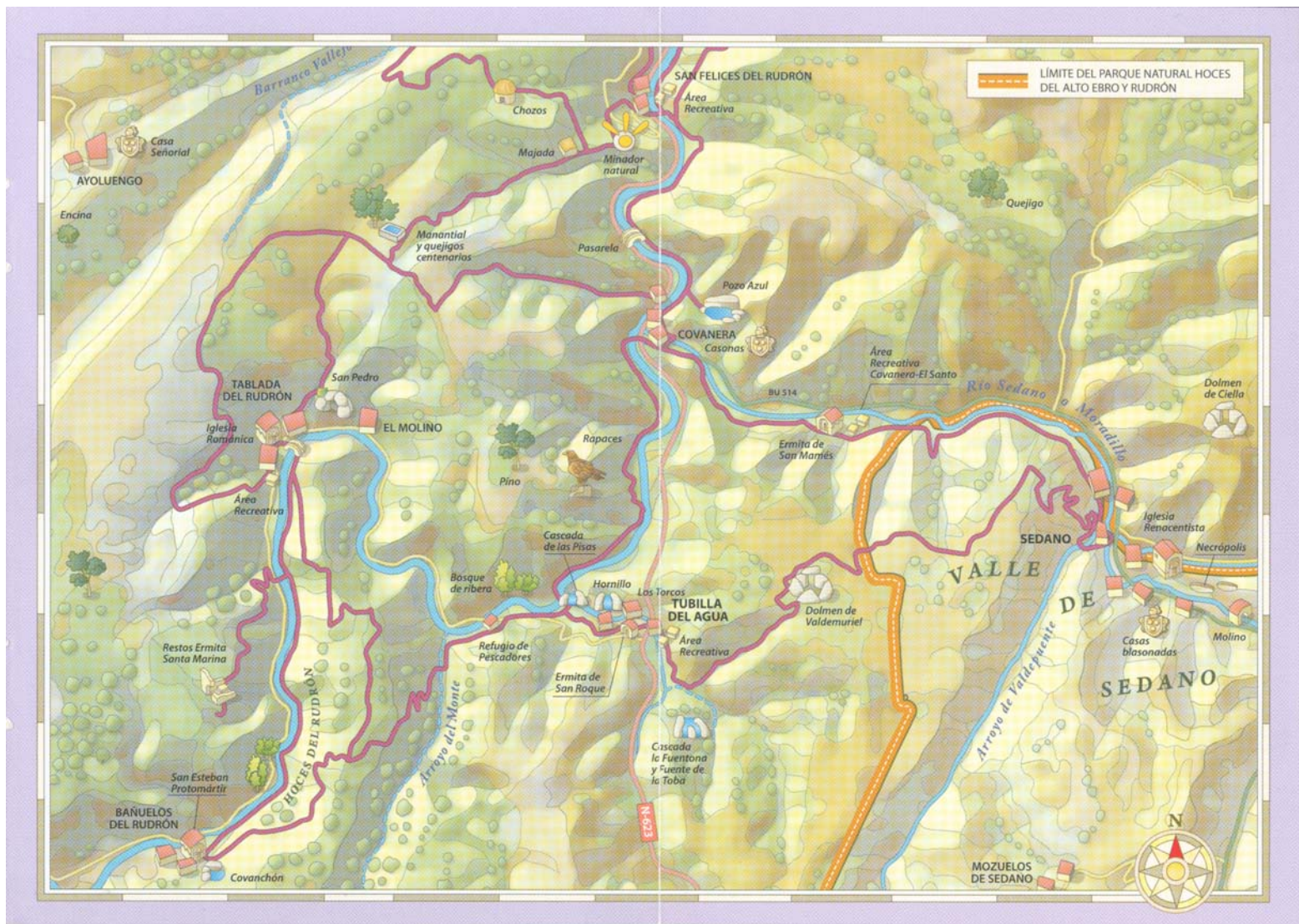
Especial interés por su singularidad tienen también las cascadas de toba de Tubilla del Agua, que dan nombre a esta localidad (Tubilla en documentos antiguos) o el dolmen de Valdemuriel junto a la senda que une Tubilla del Agua con Sedano.



SENDEROS DEL BAJO RUDRÓN

Velocidad media: 3 a 3,5 km/hora

Dificultad: **media**





Fuente en Valdelateja.

SAN FELICES-VALDEATEJA

Este sector, en la desembocadura del Rudrón en el Ebro, es la parte central del Parque y quizás la que contenga sus desniveles más importantes, de cerca de 400 m en algunos puntos.

Contiene tres senderos sencillos y de una gran belleza visual:

1. Sendero circular de San Felices: de 7,8 km y unas 2 horas y media de duración, en él podemos asomarnos a dos miradores que bien merecen una parada o descansar en una agradable área recreativa.
2. Sendero que une San Felices con Valdelateja: de 10,7 km, se recomienda hacer por el río de San Felices a Valdelateja y por el páramo de Valdelateja a San Felices.

3. Subida a la Ermita de las Santas Céntola y Elena: breve y agradable camino de 1 km de longitud que tras atravesar el pueblo abandonado de Siero, antigua ubicación del actual Valdelateja, alcanza una interesante Ermita visigótica del siglo VII desde la que se divisa además del valle del Rudrón, el mal llamado meandro abandonado de Valdelateja.

Además, desde Valdelateja se puede tomar también el GR-99, Camino Natural del Ebro hacia Pesquera bajando el Ebro o hacia Quintanilla Escalada remontándolo, e incluso hacer una ruta circular que desde Pesquera volvería a Valdelateja.

DESPLIEGA PARA VER EL MAPA

RUDRÓN SAN FELICES-VALDEATEJA



Monumento sobre una piedra que, según la tradición, fue donde fueron decapitadas dos Santas en el siglo III, en el entorno de Siero.



SENDEROS SAN FELICES-VALDEATEJA

Velocidad media: 3 a 3,5 km/hora

Dificultad: **media**



PATRIMONIO CULTURAL

Patrimonio Cultural, a la altura del Natural

TERRITORIO POBLADO desde antiguo, conserva hoy la mayor parte de su patrimonio histórico y cultural.

La manifestación más antigua se encuentra en la Cueva del Azar, Orbaneja del Castillo, con un conjunto de arte rupestre del Paleolítico Superior (35.000 a.C.).



📍 Dolmen de Las Arnillas (Moradillo de Sedano).

El conjunto dolménico, de sepulcros colectivos, de la Comarca de Sedano y La Lora es uno de los más importantes de Europa. Sus monumentos están datados entre los siglos V y IV a.C., en el Neolítico. En forma de "sepulcro de corredor" de cámara


circular están construidos con lajas verticales de piedra a la que se accede por un largo pasillo de orientación normalmente SE. La estructura interna queda protegida por un montón de tierra y piedras, túmulo, que en la lejanía se reconocería como un pequeño montículo artificial.

Se han inventariado más de 30 monumentos funerarios de los que solo 5 han sido acondicionados o reconstruidos. Los más accesibles



Puente medieval en Villanueva Rampalay.





28

PATRIMONIO CULTURAL

29

desde las propias sendas del Parque son el de "El Moreco", en Huidobro –a la derecha de la carretera que conduce al pueblo–, "La Cotorrita", en Porquera de Butrón –señalizado desde la carretera y al que se llega por un camino de tierra–, y el de Valdemuriel en Tubilla del Agua. Ya fuera del Parque pero en sus inmediaciones "La Cabaña", en Sargentos de la Lora, es quizás el mejor cuidado y el de "Las Arnillas", en Moradillo de Sedano, al que hay que llegar necesariamente a pie, el más espectacular. Se cree que estos megalitos cumplían también una función de señalización del territorio.

La ocupación romana está poco estudiada aunque se han encontrado restos en diversos lugares.

Contrastan estos vestigios, en las frías y ventosas parameras, con los recogidos pueblos situados a resguardo en los fondos de los valles. Muy bien conservados todos ellos debido a su temprano abandono, en el siglo XVIII ya es una zona deprimida, albergan verdaderas joyas de la arquitectura civil y eclesiástica.

La zona fue durante los siglos centrales de la Edad Media divisoria entre los reinos cristianos y musulmanes y debido a su aislamiento fue tempranamente repoblada, entre los siglos X y XII. Topónimos como Báscones, Villa, Villanueva, Población o Ciudad y aquellos que aluden a Santos,



📍 Casa-palacio con dos torres en Cortiguera.

📍 Portada de la Iglesia San Miguel de Cornezuelo.

PATRIMONIO CULTURAL




➤ Iglesia de Crespos, en el Valle de Mazanedo.

todos ellos delatan procesos repobladores. La primera cita de Pesquera, Piscaria es del año 941. El monasterio de Rio Seco fue fundado en el 1196 y la Iglesia de San Esteban Protomártir de Bañuelos del Rudrón data del siglo XI conservando restos de pinturas murales y una magnífica pila bautismal.

La presencia de Castillos se justifica por la estratégica situación en época. Son Bienes de Interés Cultural los Castillos de Arreba y Barrio la Cuesta de los que solo quedan los restos, así como la Torre de los Gallo en Escalada (la antigua fue destruida en el siglo XVI y vuelta a levantar en el actual emplazamiento).

Presidiendo la bonita localidad de Valdelateja sobre la hoy abandonada pedanía de Siero, en un cerro aislado, se encuentra la Ermita de las Santas Céntola y Elena, tardovisigoda, con una valiosa ventana de arco de herradura.



➤ Burros en Trashaedo.

El Románico religioso rural se caracteriza por la pureza de formas y su sobriedad. De los siglos XII y XIII aunque en la mayor parte de los casos con reformas posteriores cabe resaltar las Iglesias de Munilla, Barrio

Panizares, San Miguel de Cornezuelo o Crespos y la ermita de Tablada del Rudrón. Más escaso el Gótico rural lo encontramos por ejemplo en la Iglesia de Hoz de Arreba. Destacan también los

Pozo de petróleo de Ayoluengo. ➤



➤ Chozos de pastores en el páramo de Orbaneja.

Humilladeros o pequeñas capillas en las principales vías de comunicación. Ejemplos muy deteriorados se encuentran en Hoz de Arreba y Munilla.

Son conjunto Histórico-Artístico los cascos urbanos de la Villa de Sedano, capital del Alfoz Siero-Sedano que comenzó a consolidarse en el s. X, Escalada, con su torre de los Gallo (Bien de Interés Cultural), Pesquera de Ebro, como pueblo de España con la mayor densidad de casas blasonadas con escudos de los siglos XVI y XVII y Orbaneja del Castillo con su original emplazamiento y cuyo máximo esplendor se produjo en los siglos XIII al XV. Interesante es la adaptación de los

PATRIMONIO CULTURAL




📍 Iglesia de Santa María de Sedano y la necrópolis rupestre.

habitantes de Orbaneja a su ubicación buscando tierras de labor y pastos en lo alto del páramo y construyendo un curioso conjunto de refugios de pastor donde convivían personas y animales. En los siglos XVI y XVII la densidad de nobles e hijosdalgos en la zona es enorme.

Tubilla del Agua todavía conserva parte de su muralla y la puerta de entrada junto a la Iglesia de Santa María.

La recóndita Ahedo de Butrón, es una pequeña población del término de los Altos extraordinariamente conservada, lo que unido a su emplazamiento entre bosques de roble, encina y haya le confiere un encanto especial. Particular atención merece su Iglesia de Asunción, de estilo renacentista pero que conserva el extraordinario pórtico románico anterior a su reconstrucción en el siglo XVI.



📍 Timpano con la Adoración de los Reyes Magos en la iglesia de Ahedo de Butrón.

Las construcciones ligadas a la vida diaria, molinos, hornos, lavaderos, fuentes de piedra de sillería o colmenares son elementos que jalonan el territorio. Los colmenares o dujos, troncos de árboles ahuecados y tapados en sus extremos, están muy presentes en el paisaje.

Casi cualquiera de las poblaciones del Parque, con una arquitectura popular enormemente interesante, merece una visita.



📍 Pozo de petróleo de Ayoluengo.

EL PETRÓLEO DE LA LORA

Otras actividades más recientes también han dejado su impronta en el territorio. Por su historia geológica, Burgos apareció ya desde principios del siglo XX como la única provincia de España en la que podría haber petróleo.

Los primeros sondeos se realizaron en Huidobro en 1900. Posteriormente, hacia 1940, el Valle de Zamanzas fue objeto de otros 5 sondeos con malos resultados. Pero son muchos más los lugares del Parque que se han sondeado sin resultados.

No es hasta 1964, cuando se encuentra petróleo en la Lora, aunque de baja calidad. El parque de Ayoluengo sigue actualmente en funcionamiento parcial, pudiendo contemplarse los "caballitos" en movimiento como si de una película americana se tratara.

El Ayuntamiento de Sargentos de la Lora ha puesto en marcha recientemente un museo del petróleo en el propio pueblo de Sargentos para acercarnos a esta singularidad geológica del territorio.

SERVICIOS/DATOS ÚTILES

SERVICIOS

Sedano

Guardia Civil

Tel. 947150003

Centro de Salud

Tel. 947150038

Farmacia

Tel. 947150077

Bomberos

Tel. 947150054

RESTAURANTES

Orbaneja del Castillo

El Arroyo

C/ El caño, 4. Tel. 947571320

Restaurante Taberna El Risco

C/El Caño, s/n. Tel. 947571325

Restaurante El Rincón

Plaza Mayor. Tel. 947571464

Valdelateja

Asador de Santa Céntola

C/ Santa Elena, 15.

Tel. 947150153

Mesón de Valdelateja

C/ Maestro Santidrián, 15

Tels. 947150707 / 620699076

Escalada

Mesón Ebro. Tel. 947150141

Quintanilla Escalada

Bar Restaurante La Encina

Tels. 947150302 / 626467302

Pesquera de Ebro

El Mesón del Cañón

Tels. 947571439 / 699828020

Mesón El Arco

Tels. 947571378 / 609840081

Sedano

El Molino. Tel. 947150136

HOTELES/CASAS RURALES

Orbaneja del Castillo

Mesón Casa Estela

Tel. 947571056

Hotel Rural La Puebla

Tel. 947571455

Casa Rural El Abuelo

Tel. 947571464

CR El Molino de la Cascada

Tel. 620552433

Escalada

La Casa de Lolo y Vicent

Tels. 947150267 / 633465425

Valdelateja

CRA Valle de Rudrón

Tels. 947206455 / 608908648

Casa Rural de Valdelateja

Cortiguera

Tálamo

Tels. 608624926 / 601234584

Pesquera

Alojamientos Rurales El Arco

Tel. 947571378 / 609840081

Casa Rural El Abrigaño del Cañón I y II

Tels. 947571439 / 669828020

Sedano

Complejo Residencia Miguel Delibes

Tel. 947150171

Alojamiento rural Casas de Sedano

Tel. 644 45 64 28

Casa Rural de Sedano

Tel. 947150707 / 620699076

Terradillos de Sedano

Corocotta

Tel. 947150707 / 620699076

Barrio La Cuesta

Posada Molino del Canto

Tel. 689891747

San Felices del Rudrón

El Lobo y La Luna

Tel. 647604116

Covanera

Casa Rural Los Tilos

Tel. 652196925

Ahedo de Butrón

CR Dondevilla I y II

Tels. 620131213 / 699304168

Pesadas de Burgos

CR Real de los Casares

Tel. 947302540 / 652143347

Dobro

La Nagala. Tel. 947619491

Saegentes de la Lora

La Inquietud

Tel. 657066989

La Rad

CR Villamoronta

Tel. 666702482

Trashaedo

CR La Bernarda I y II

Tel. 650615197

Ailanes

CRAC La Casa del Valle

Tel. 686344307

Albergue Los Cerezos

Tel. 659754490

Casa Rural Sendas del Ebro

Tel. 635725890

Crespos

CTR LA Gándara

Tel. 947573184 / 689034761

Población de Arreba

CTR Celéndula. Tel. 647807314

San Miguel de Cornezuelo

CRA La Candelaria

Tel. 947190488 / 625640296

CENTROS DE INTERPRETACIÓN

Sedano

Centro de Interpretación Miguel Delibes

Temática: Valle de Sedano

Tel. 947 150 311

Aula Arqueológica de Sedano

Temática: Enterramientos megalíticos

Tel. 947 150 103

Sargentos de la Lora

Museo del petróleo

Temática: Petróleo

TURISMO ACTIVO

H2ur.com (rafting/canoa)

Tel. 947733256

Ailanes

Rutas a caballo

Tel. 686694403

Pesquera de Ebro

Akuamaya Aventura Rafting

Tel. 678 746 413

ARTESANÍA

Turzo

Turzo Velas & Co

Velas artesanas.

Tel. 947150140

Escalada

Zamparrica

Alimentación y artesanía.

Tels. 947150702 / 657782813

ÁREA DE SERVICIO

Escalada

Ebro

Gasolinera, tienda, snak.

Tel. 947150210

